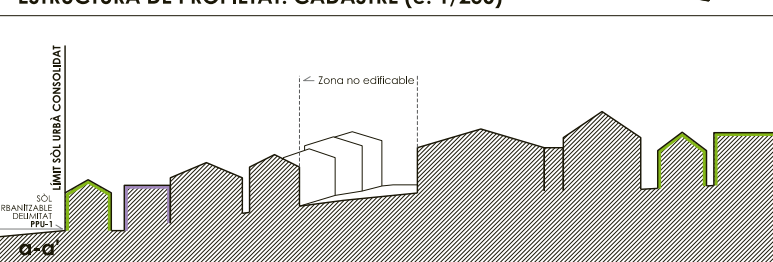
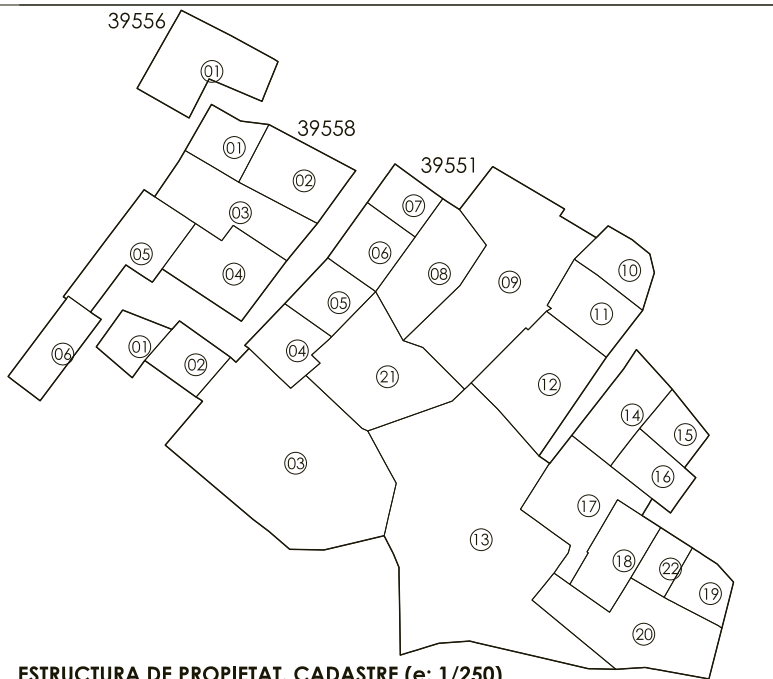


L'OBJECTIU DE L'ORDENACIÓ PROPOSADA ÉS PRESERVAR CONEXIONS AMB EL SÒL NO URBANITZABLE, MANTENIR LES EIXIDES I PATIS, PROTEGIR EL PATRIMONI I COMPLETAR ELS BUITS URBANS



SUPERFÍCIES ZONIFICACIÓ ILLA 8		3930 m <sup>2</sup>
<b>ILLA 8a</b>		<b>528 m<sup>2</sup></b>
<b>1c1</b>		<b>509 m<sup>2</sup></b>
	no edificable	89 m <sup>2</sup>
	edificable	420 m <sup>2</sup>
<b>1c1/x</b>		<b>19 m<sup>2</sup></b>
	edificable	19 m <sup>2</sup>
<b>ILLA 8b</b>		<b>3214 m<sup>2</sup></b>
<b>1c1</b>		<b>3182 m<sup>2</sup></b>
	no edificable	1591 m <sup>2</sup>
	edificable	1591 m <sup>2</sup>
<b>1c1/x</b>		<b>32 m<sup>2</sup></b>
	edificable	32 m <sup>2</sup>
<b>ILLA 8c</b>		<b>188 m<sup>2</sup></b>
<b>1c1/E</b>		<b>188/66 m<sup>2</sup></b>
	edificable	188 m <sup>2</sup>



- CLASSIFICACIÓ DEL SÒL**
- ..... Límit de terme municipal
  - SUC** Sòl urbà consolidat
  - SNC** Sòl urbà no consolidat
    - PAU1 - Santa Maria
    - PAU2 - Era Honada
  - SUD** Sòl urbanitzable delimitat
    - PPU - Vilamòs
    - Subàmbit PPU1 - Sant Miquel
    - Subàmbit PPU2 - Era Honada
    - PPU3 - Polígon Agroalimentari
  - PE** Pla Especial

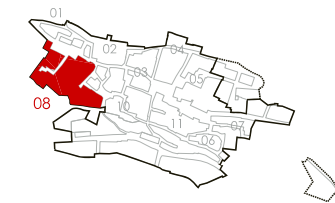
- CONDICIONS I PARÀMETRES D'EDIFICACIÓ**
- Sòl urbà
- Línia de façana
  - Línia de carrer
  - Línia d'edificació / Gólib edificatori
  - 3015 Profunditat edificable (construccions noves)
  - B + X** Nombre màxim de plantes
  - Ocupació màxima sobre rasant de les edificacions existents
  - Ocupació màxima sobre rasant de les edificacions proposades
  - Sòl privat lliure d'edificació

- ACTUACIONS ADMESAS**
- Conservació
  - Consolidació solar buit
  - Nova ordenació
  - Reconstrucció
  - Remunta

- SISTEMES SEGONS POUM**
- sistema d'Aparcament
  - sistema d'Espai lliure
  - sistema d'Equipament
  - sistema de Serveis tècnics

- PATRIMONI A PROTEGIR**
- - - perímetre de protecció nucli històric
  - entorn de protecció
  - edificació

- Elements Arquitectònics i Arqueològics:
- hom
  - urna
  - portau
  - penaus
  - pas
- Llistat d'elements:
- 23** Reilotge de sol i portau de l'Es de Jarros
  - 24** Pas, llinda i hom de l'Es de Bretanet
  - 28** Pas i llinda del Co Bretanet
  - 32** Horn (casa c/ Sant Francesc, 3)
  - 25** Horn de la casa Lajan



Fotografia 1



Fotografia 2

PLA D'ORDENACIÓ URBANÍSTICA MUNICIPAL  
VILAMÒS  
**AJUNTAMENT DE VILAMÒS**  
plànols d'ordenació

nº **o.04b08**

plànol **ORDENACIÓ FITXA ILLA 08**

escala a3: 1/500

aprovació provisional

data Setembre 2016

equip redactor **OU**

col laboradors